

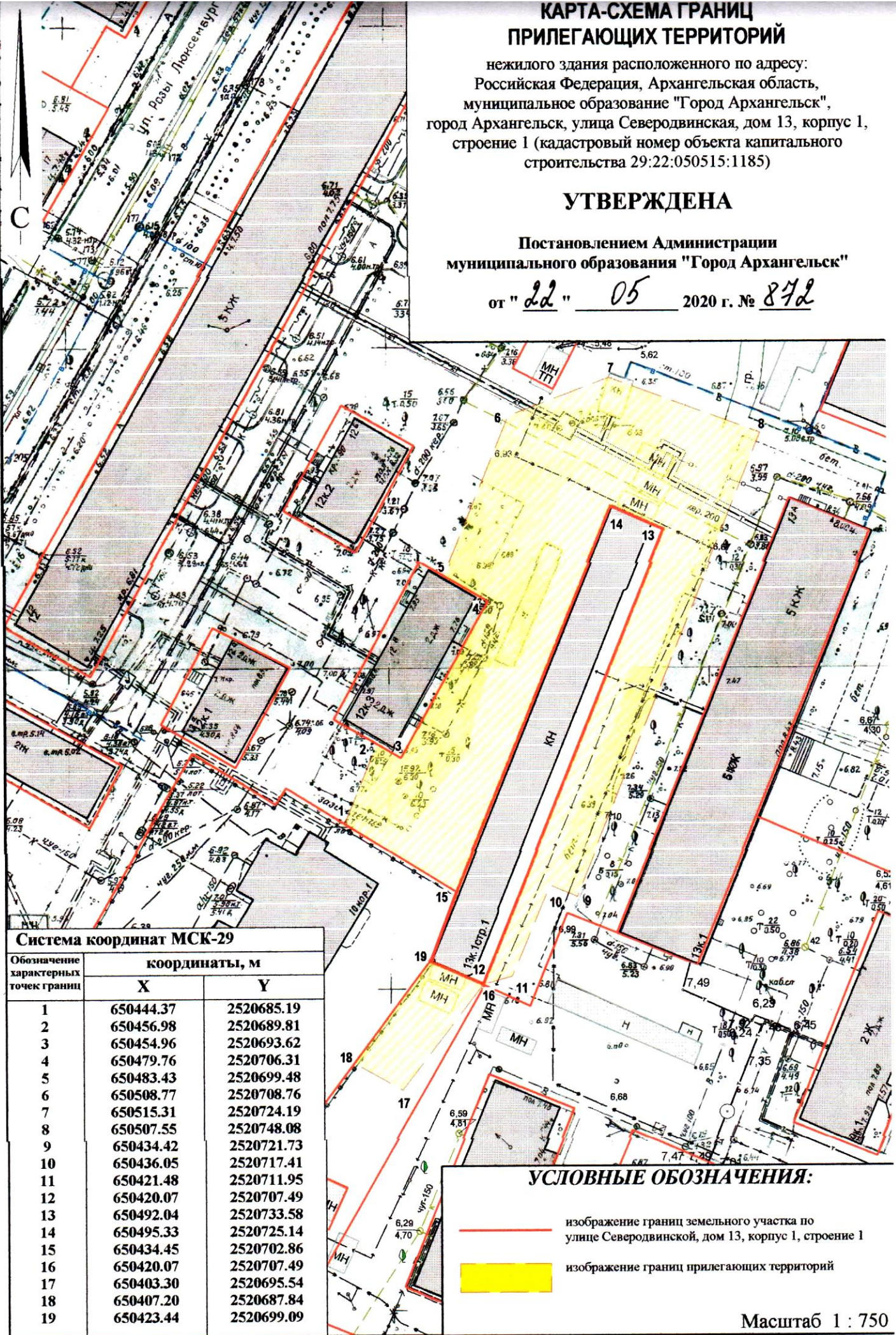
КАРТА-СХЕМА ГРАНИЦ ПРИЛЕГАЮЩИХ ТЕРРИТОРИЙ

нежилого здания расположенного по адресу:
Российская Федерация, Архангельская область,
муниципальное образование "Город Архангельск",
город Архангельск, улица Северодвинская, дом 13, корпус 1,
строение 1 (кадастровый номер объекта капитального
строительства 29:22:050515:1185)

УТВЕРЖДЕНА

Постановлением Администрации
муниципального образования "Город Архангельск"



от "22" 05 2020 г. № 872



Система координат МСК-29

Обозначение характерных точек границ	координаты, м	
	X	Y
1	650444.37	2520685.19
2	650456.98	2520689.81
3	650454.96	2520693.62
4	650479.76	2520706.31
5	650483.43	2520699.48
6	650508.77	2520708.76
7	650515.31	2520724.19
8	650507.55	2520748.08
9	650434.42	2520721.73
10	650436.05	2520717.41
11	650421.48	2520711.95
12	650420.07	2520707.49
13	650492.04	2520733.58
14	650495.33	2520725.14
15	650434.45	2520702.86
16	650420.07	2520707.49
17	650403.30	2520695.54
18	650407.20	2520687.84
19	650423.44	2520699.09

УСЛОВНЫЕ ОБОЗНАЧЕНИЯ:

-  изображение границ земельного участка по улице Северодвинской, дом 13, корпус 1, строение 1
-  изображение границ прилегающих территорий

Масштаб 1 : 750